



СОВЕТ ЗАВОДСКОГО СЕЛЬСКОГО ПОСЕЛЕНИЯ

ПАРАБЕЛЬСКОГО РАЙОНА
ТОМСКОЙ ОБЛАСТИ

РЕШЕНИЕ

от 26.09.2018

№ 17

О внесении изменений в Генеральный план и Правила землепользования и застройки муниципального образования Заводское сельское поселение Парабельского района Томской области

В соответствии со ст. 31, 33 Градостроительного Кодекса Российской Федерации, ст. 14 Федерального Закона от 06.10.2003 № 131-ФЗ «Об общих принципах организации местного самоуправления в Российской Федерации», Уставом Заводского сельского поселения,

СОВЕТ ПОСЕЛЕНИЯ РЕШИЛ:

1. Внести в Генеральный план и Правила землепользования и застройки муниципального образования Заводское сельское поселение Парабельского района Томской области, утвержденные решением Совета Заводского сельского поселения от 11.09.2013 № 34 и решением Совета Заводского сельского поселения от 11.09.2013 № 35 следующее изменение:

1.1. Изменить зону Р5 (зона рекреационного назначения) на зону Ж1с (зона существующей застройки индивидуальными жилыми домами) в границах населенного пункта, расположенного по адресу: Томская область, Парабельский район, п. Белка, ул. Сосновая, в целях использования данного участка для существующей застройки индивидуальными жилыми домами. (Согласно приложению № 1).

2. Настоящее решение вступает в силу со дня его официального опубликования.

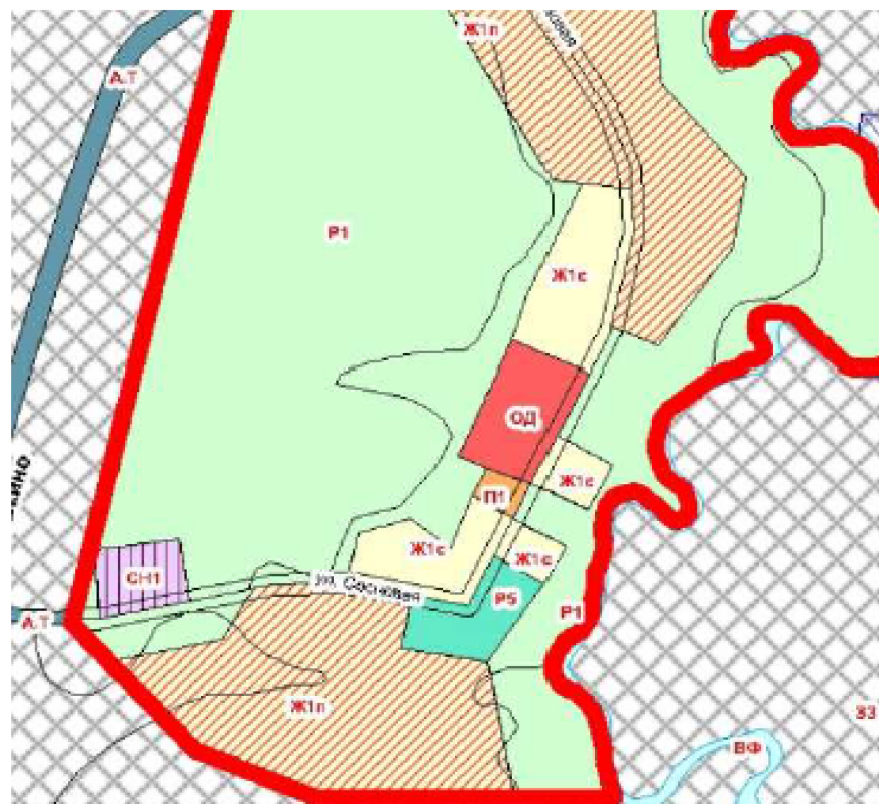
3. Опубликовать настоящее решение в Информационном бюллетене Совета Заводского сельского поселения, а также разместить на официальном сайте муниципального образования «Заводское сельское поселение» в информационно-телекоммуникационной сети «Интернет» <http://zavodskoesp.ru>.

4. Контроль за исполнением настоящего решения возложить на контрольно-правовую комиссию Совета Заводского сельского поселения.


Председатель совета
И.о. главы поселения

М.Ю.Янсон
М.Е.Ефимова

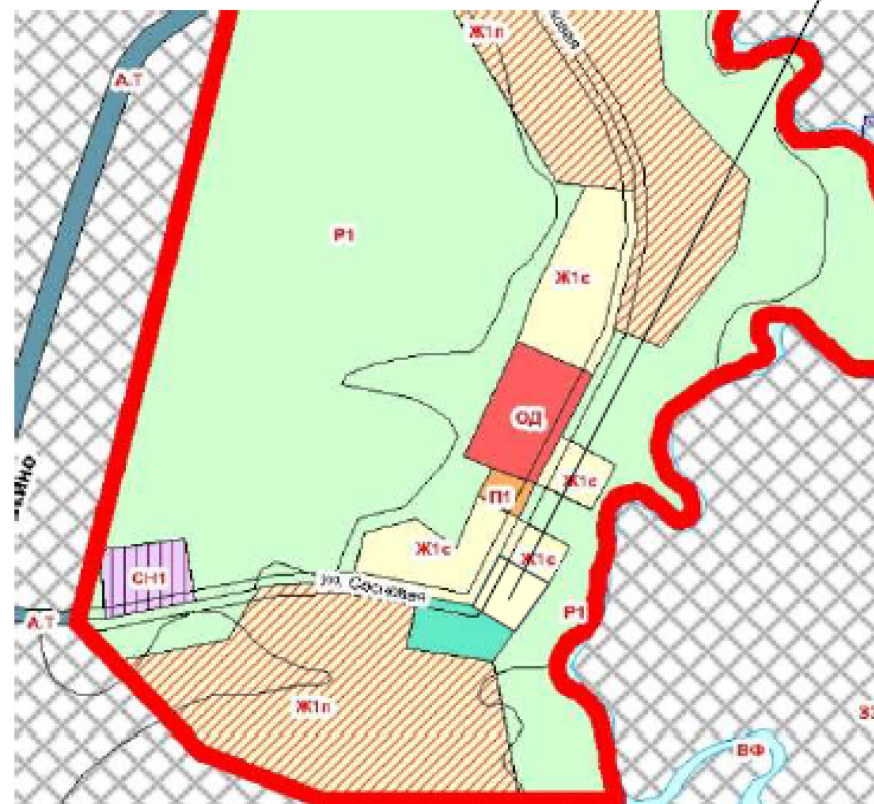
Карта градостроительного зонирования (фрагмент)
Правил землепользования и застройки Заводского сельского поселения
(действующая редакция)




Условные обозначения:

 Зона парков и скверов (P5)

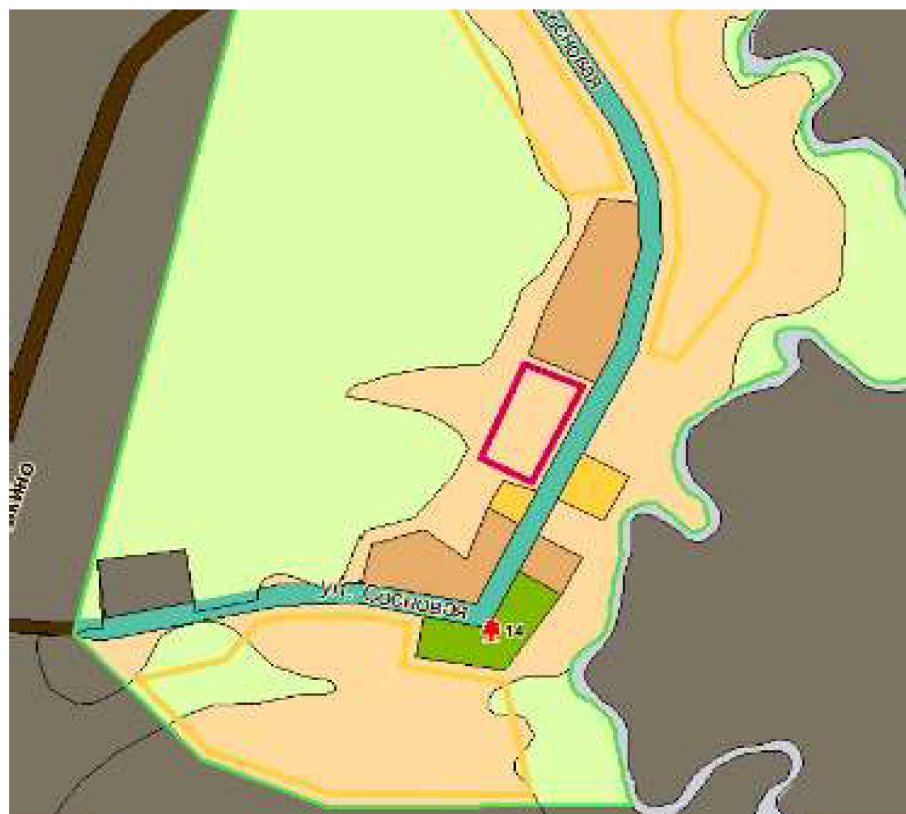
Карта градостроительного зонирования (фрагмент)
Правил землепользования и застройки Заводского сельского поселения
(проект внесения изменений)




Условные обозначения:

 Зона существующей застройки индивидуальными жилыми домами (Ж1с)

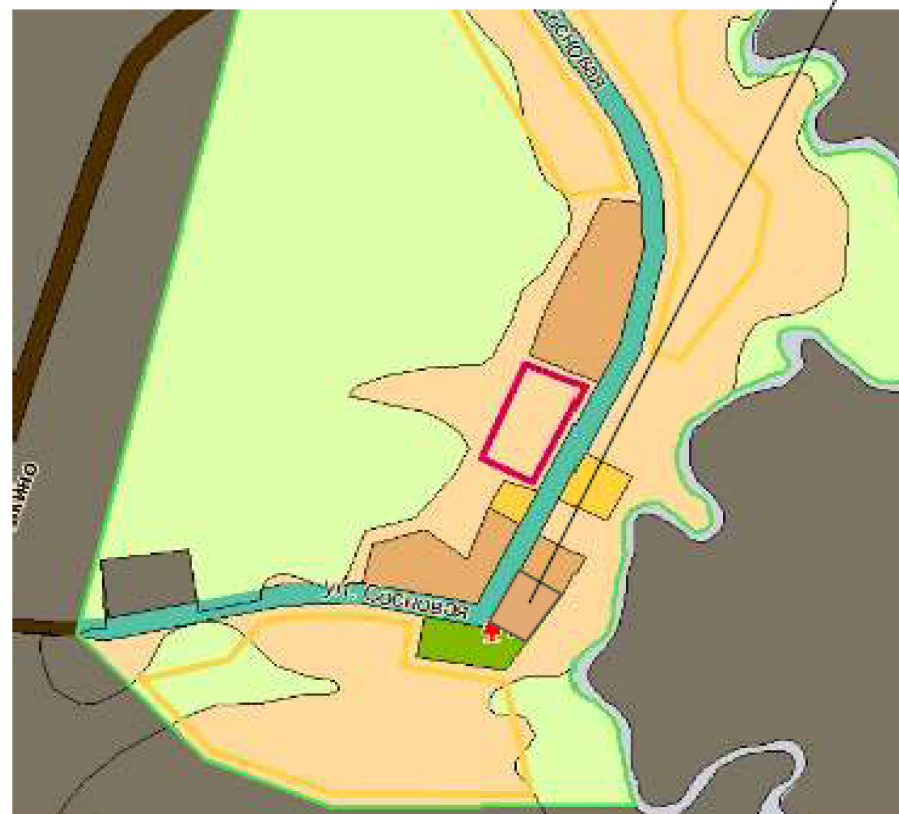
Карта функциональных зон (фрагмент)
Генерального плана Заводского сельского поселения
(действующая редакция)




Условные обозначения:

 Зона озеленения общего пользования

Карта функциональных зон (фрагмент)
Генерального плана Заводского сельского поселения
(проект внесения изменений)




Условные обозначения:

 Зона малоэтажной многоквартирной жилой застройки

Карта планируемого размещения объектов местного значения (фрагмент)
Генерального плана Парабельского сельского поселения
(действующая редакция)




Условные обозначения:

 Территория парков, скверов, мест отдыха

Карта планируемого размещения объектов местного значения (фрагмент)
Генерального плана Парабельского сельского поселения
(проект внесения изменений)



Условные обозначения:

 Территория хозяйственных построек