



СОВЕТ ЗАВОДСКОГО СЕЛЬСКОГО ПОСЕЛЕНИЯ

ПАРАБЕЛЬСКОГО РАЙОНА
ТОМСКОЙ ОБЛАСТИ

РЕШЕНИЕ

от 26.09.2018

№ 23

О внесении изменений в Генеральный план и Правила землепользования и застройки муниципального образования Заводское сельское поселение Парабельского района Томской области

В соответствии со ст. 31, 33 Градостроительного Кодекса Российской Федерации, ст. 14 Федерального Закона от 06.10.2003 № 131-ФЗ «Об общих принципах организации местного самоуправления в Российской Федерации», Уставом Заводского сельского поселения,

СОВЕТ ПОСЕЛЕНИЯ РЕШИЛ:

1. Внести в Генеральный план и Правила землепользования и застройки муниципального образования Заводское сельское поселение Парабельского района Томской области, утвержденные решением Совета Заводского сельского поселения от 11.09.2013 № 34 и решением Совета Заводского сельского поселения от 11.09.2013 № 35 следующее изменение:

1.1. Изменить территориальные зоны в границах населенных пунктов: д. Белка, д. Высокий Яр, п. Заводской, с. Нельмач, д. Прокоп, в целях дальнейшего использования согласно назначению. (Согласно приложению № 1).

2. Настоящее решение вступает в силу со дня его официального опубликования.

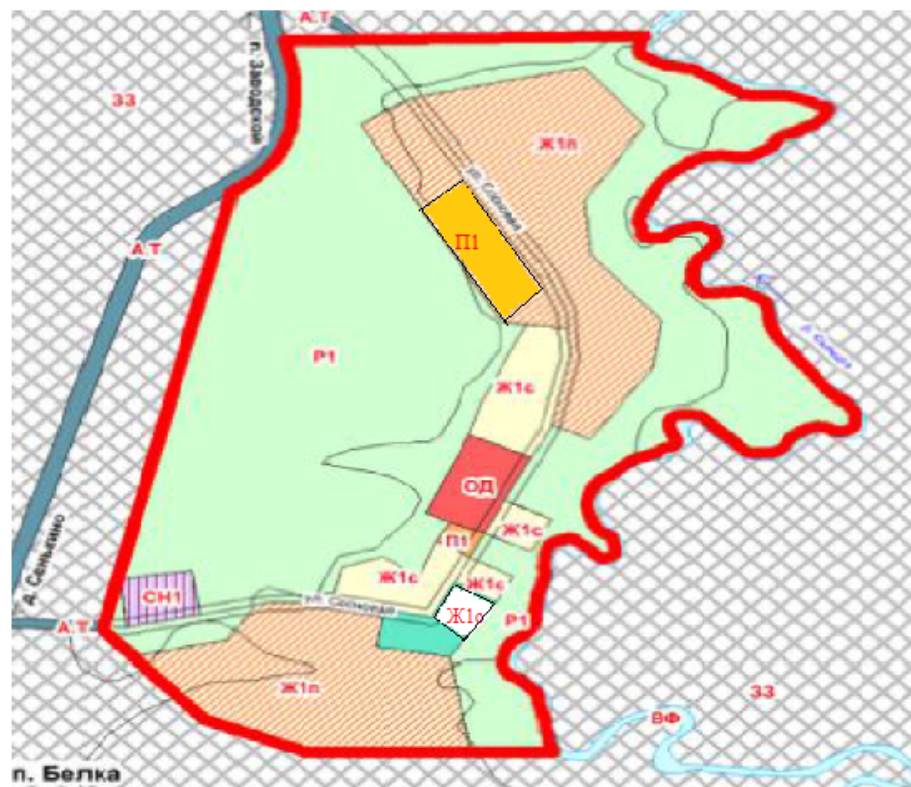
3. Опубликовать настоящее решение в Информационном бюллетене Совета Заводского сельского поселения, а также разместить на официальном сайте муниципального образования «Заводское сельское поселение» в информационно-телекоммуникационной сети «Интернет» <http://zavodskoesp.ru>.

4. Контроль за исполнением настоящего решения возложить на контрольно-правовую комиссию Совета Заводского сельского поселения.

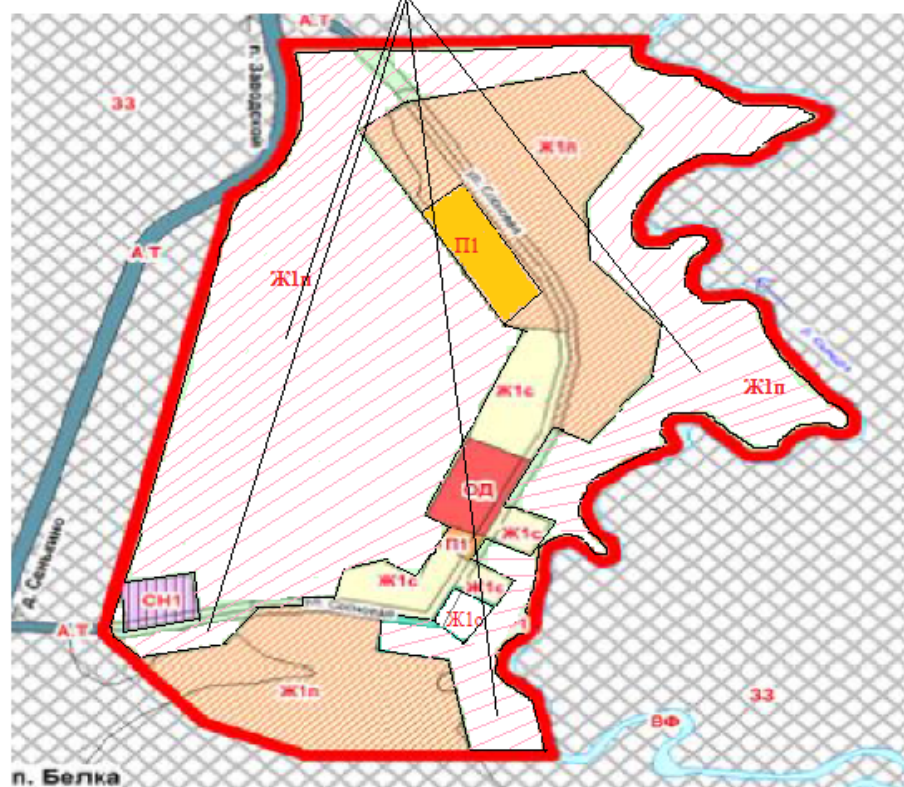
Председатель совета
И.о. главы поселения

М.Ю. Янсон
М.Е.Ефимова

Карта градостроительного зонирования
Правил землепользования и застройки Заводского сельского поселения
(действующая редакция)



Карта градостроительного зонирования
Правил землепользования и застройки Заводского сельского поселения
(проект внесения изменений)

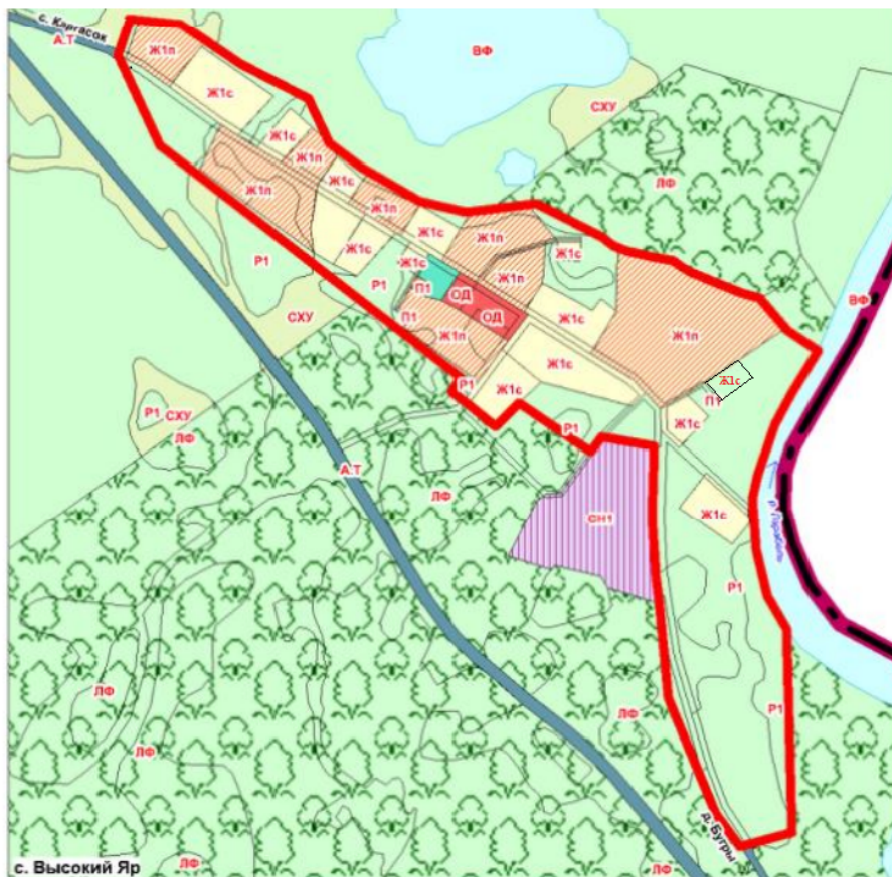


Условные обозначения:

P1 - Зона природного ландшафта

Ж1п - Зона перспективной застройки индивидуальными домами

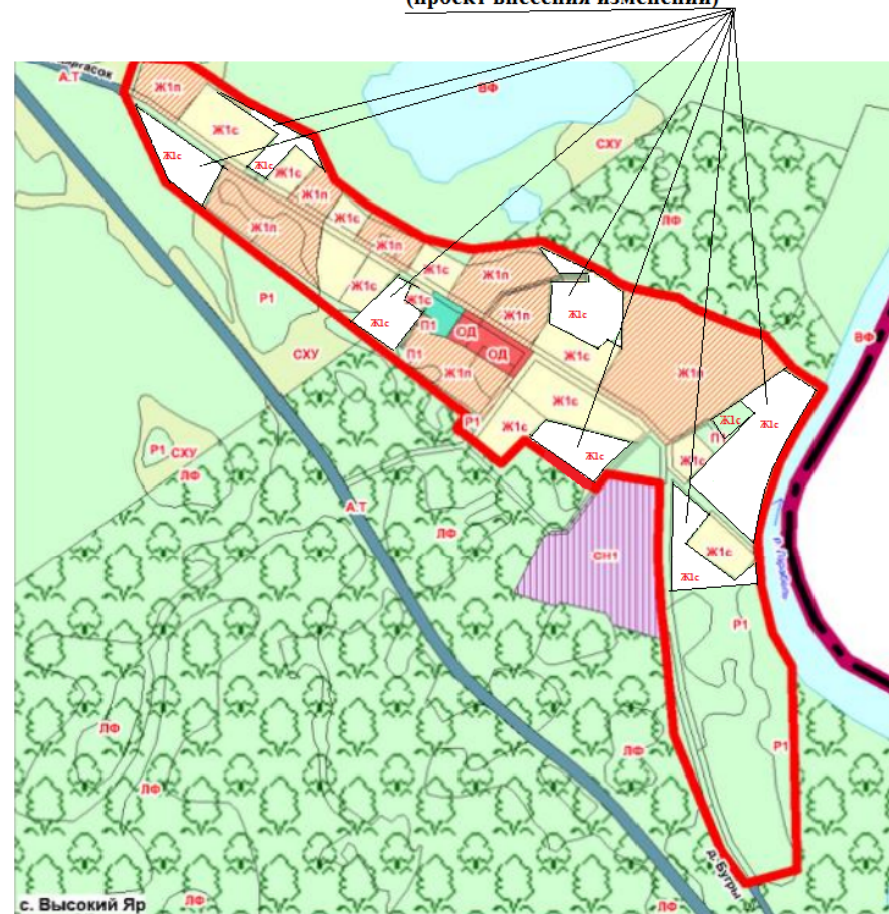
Карта градостроительного зонирования
Правил землепользования и застройки Заводского сельского поселения
(действующая редакция)



Условные обозначения:

Р1 - Зона природного ландшафта

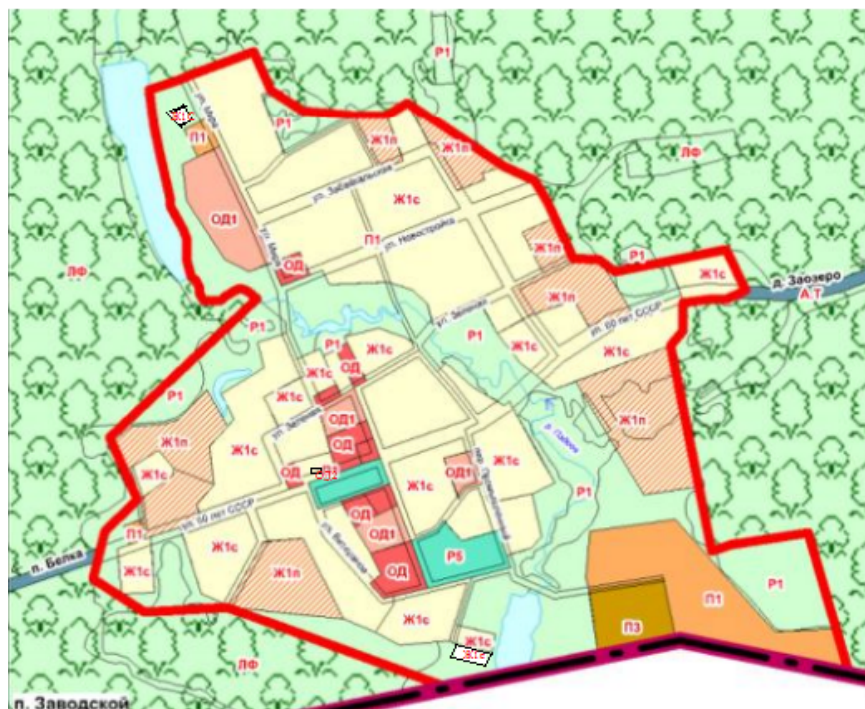
Карта градостроительного зонирования
Правил землепользования и застройки Заводского сельского поселения
(проект внесения изменений)



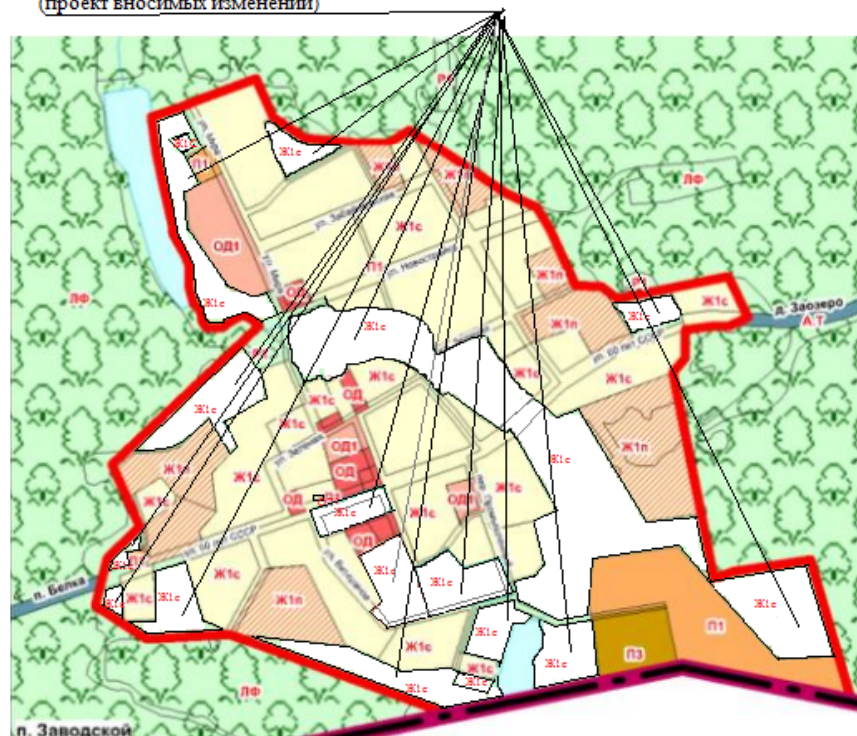
Условные обозначения:

Ж1с - Зона существующей застройки индивидуальными жилыми домами

Карта градостроительного зонирования
Правил землепользования и застройки Заводского сельского поселения
(действующая редакция)



Карта градостроительного зонирования
Правил землепользования и застройки Заводского сельского поселения
(проект вносимых изменений)



Условные обозначения:

ОД - Общественно-деловая зона
ОД1 - Общественно-деловая зона учреждений образования

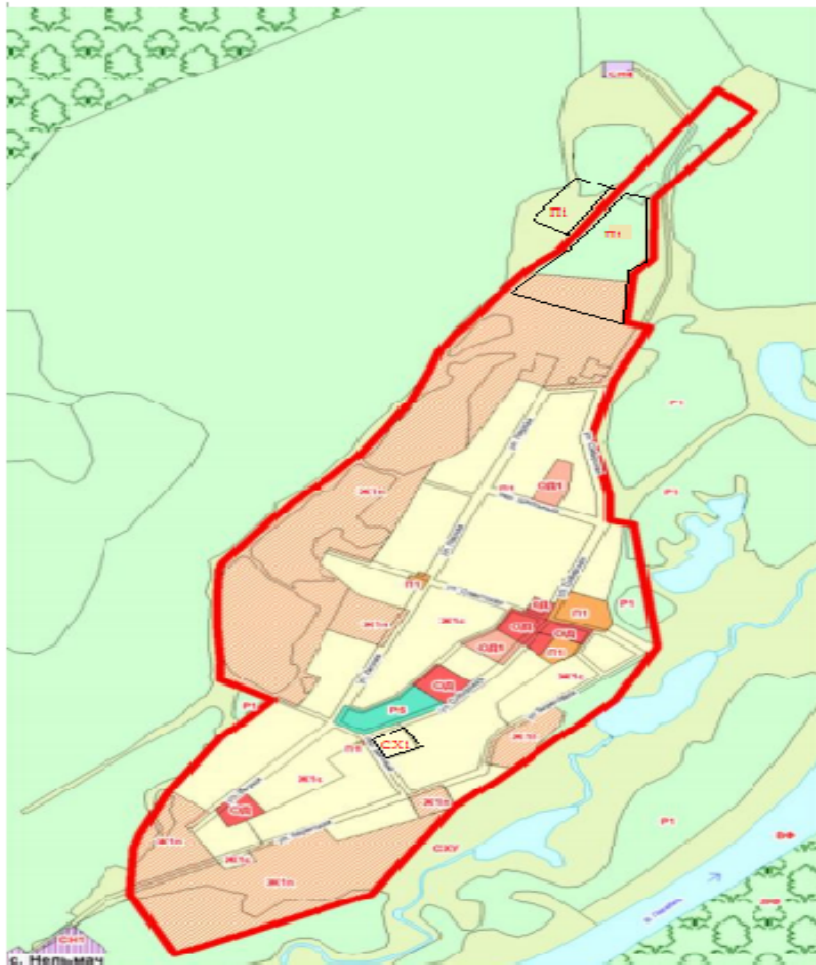
ОД2 - Общественно-деловая зона учреждений здравоохранения
Р1 - Зона природного ландшафта

Р5 - Зона парков и скверов

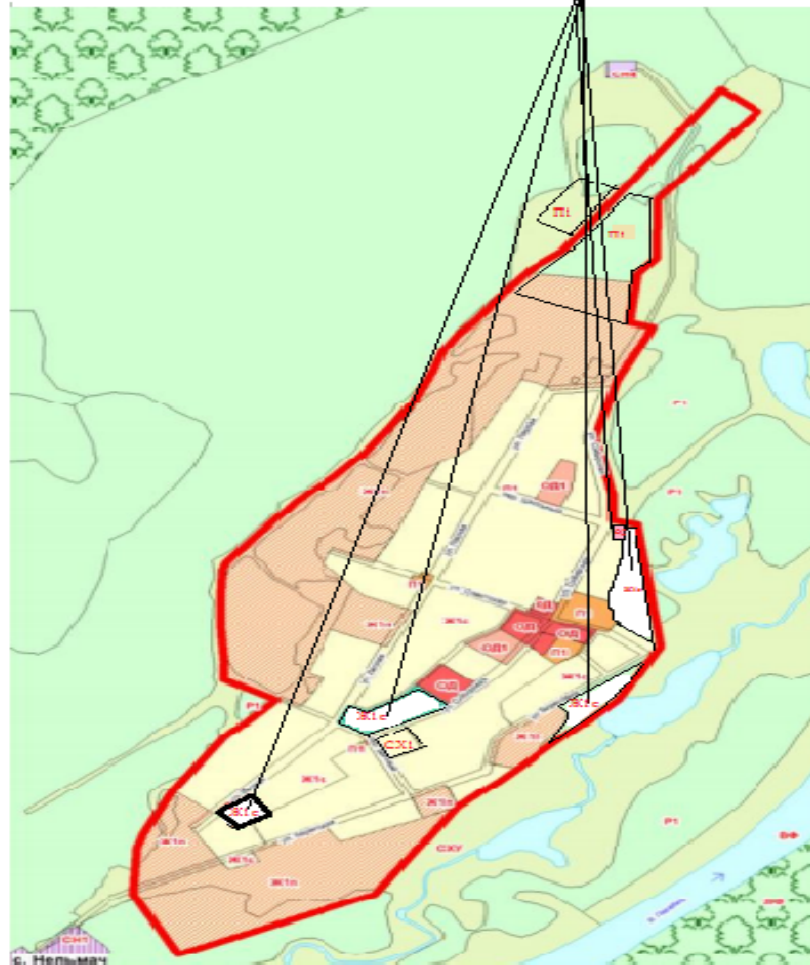
Ж1с - Зона существующей застройки индивидуальными жилыми домами

Приложение 1
к Решению Совета Заводского сельского поселения №23 от 26.09.2018

Карта градостроительного зонирования
Правил землепользования и застройки Заводского сельского поселения
(действующая редакция)



Карта градостроительного зонирования
Правил землепользования и застройки Заводского сельского поселения
(проект вносимых изменений)



Условные обозначения:

P1

-Зона природного ландшафта

ОД

-Общественно-деловая зона

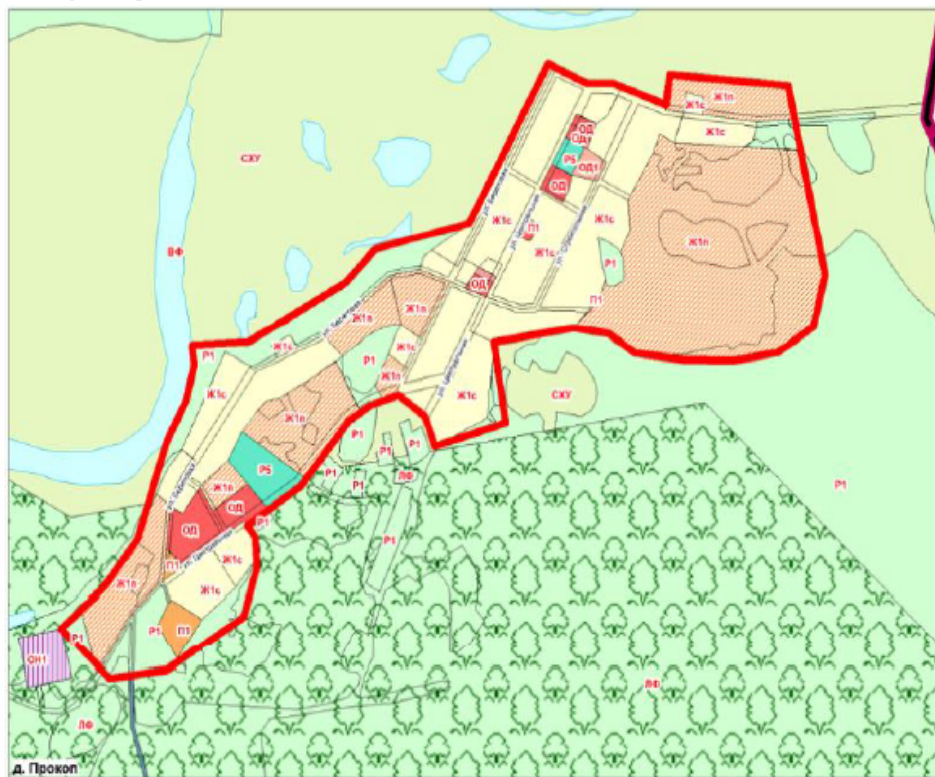
PS

-Зона парков и скверов

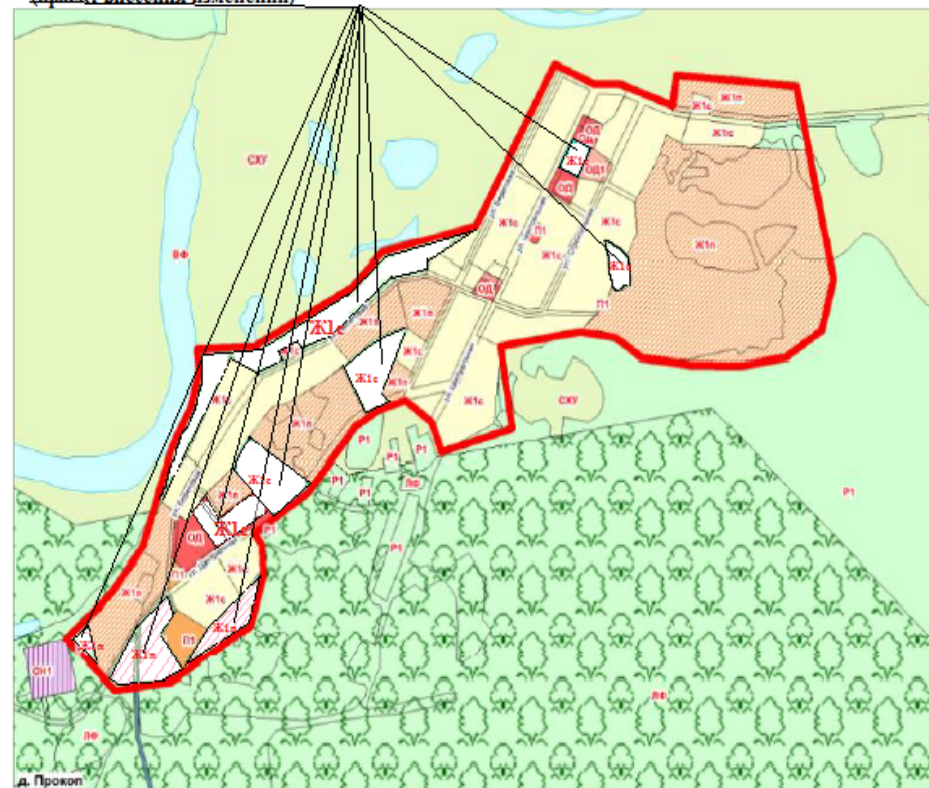
Ж1с

Зона существующей
постройки индивидуальными
жиливыми домами

Карта градостроительного зонирования
Правил землепользования и застройки Заводского сельского поселения
(действующая редакция)



карта градостроительного зонирования
правил землепользования и застройки Заводского сельского поселения
(проект внесения изменений)



Условные обозначения:

P1 - Зона природного ландшафта

Ж1с - Зона существующей застройки индивидуальными жилыми домами

P5 - Зона парков и скверов

Ж1н - Зона перспективной застройки индивидуальными жилыми домами