

Проект организации дорожного движения

на автомобильных дорогах (улицах) общего пользования
на территории Заводского сельского поселения в Парабельском районе Томской области,
в части примыкания или пересечения муниципальных дорог (улиц)
с автомобильными дорогами Парабельского района.



Исполнитель:

ИП Хоциловская И.В.

Свидетельство номер 313701703500175

серия 70 номер 001697274 от 04.02.2013 г.

ИНН: 700703855104

ОГРНИП: 313701703500175

Тел.: **8-962-777-32-72**

8-903-95-22-353

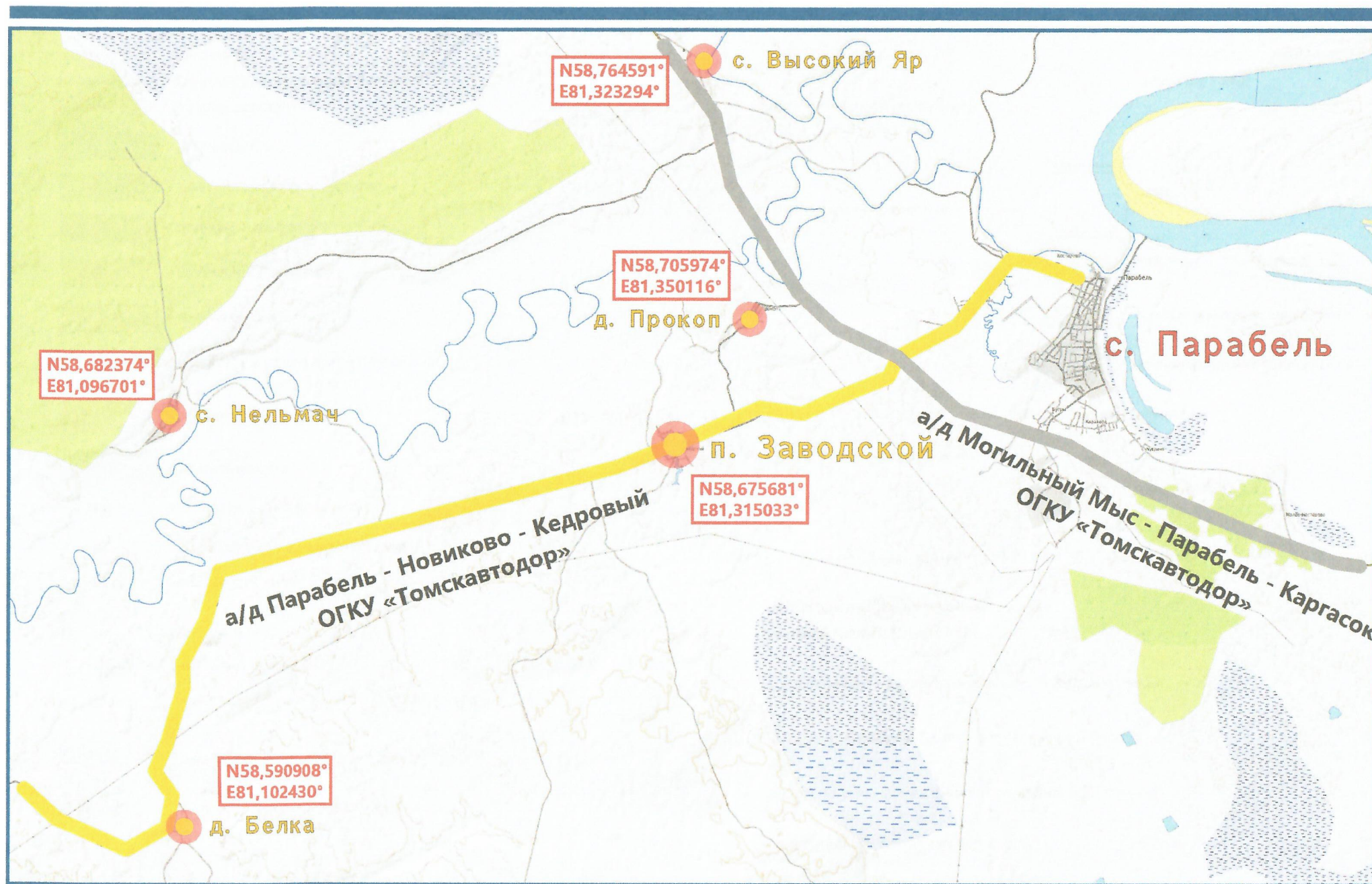
E-mail: **kps@dornadzor.ru**

Web: **томскподд.рф**



Томск 2020

Обзорная схема Заводского сельского поселения Парабельского района Томской области



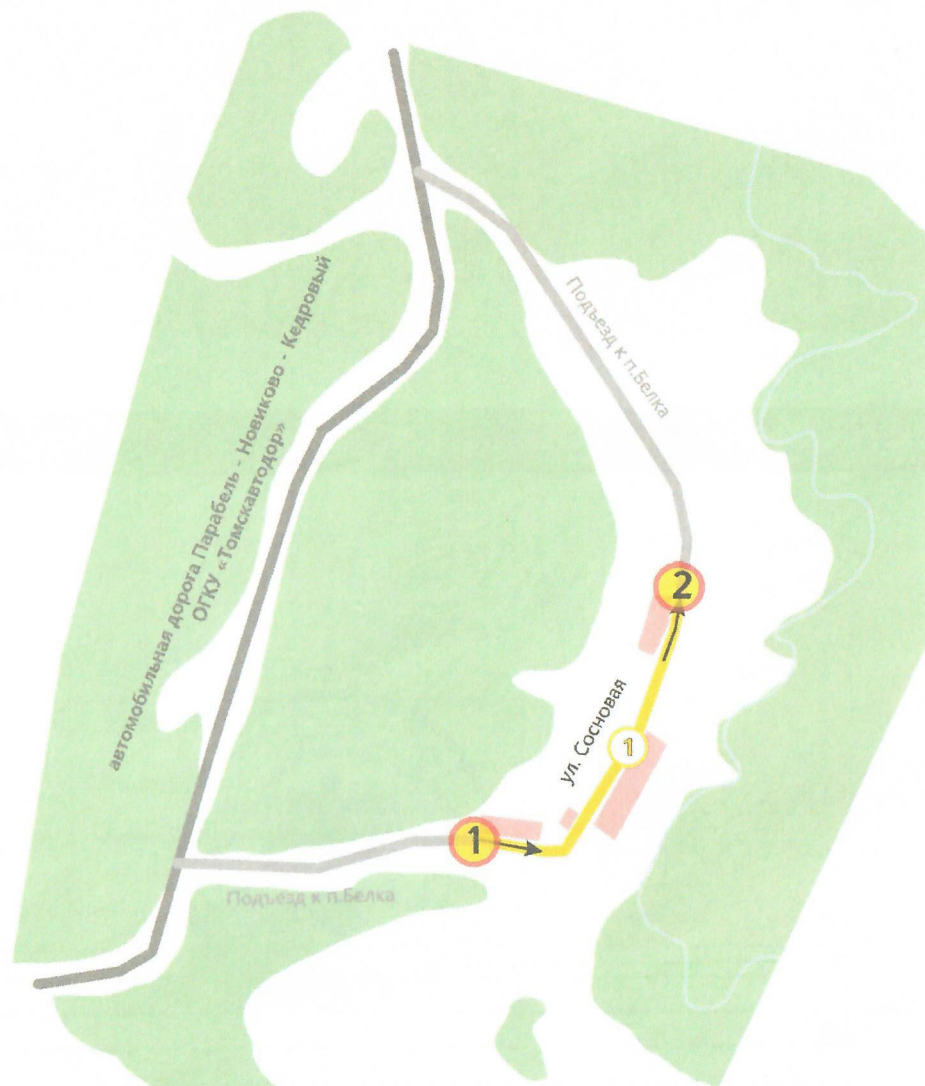
Условные обозначения

	кромка существующей проезжей части
	кромка существующего тротуара, обочины
	ось трассы
	бордюр существующий
	бордюр проектный
	а/б покрытие
	цементобетонное покрытие
	гравийное покрытие
	щебеночное покрытие
	грунтовое покрытие
	покрытие из тротуарной плитки
	застройка
	растительность
	остановочный павильон сущ.
	опора освещения существующая
	опора освещения проектная
	светофор существующий Т.7
	светофор проектный Т.7
	посадочная площадка проектная (2х6 м)
	искусственная неровность существующая
	искусственная неровность проектная

	тротуар существующий
	тротуар проектный
	дорожный знак существующий
	дорожный знак проектный
	номер знака по ГОСТ
	номер знака по ГОСТ
	дорожный знак демонтировать
	номер разметки по ГОСТ
	длина в метрах (площадь в м2)
	пешеходное ограждение существующее
	пешеходное ограждение проектное
	дорожное ограждение железобетонное (сущ./проект.)
	дорожное ограждение металлическое (сущ./проект.)
	дорожное ограждение тросовое (сущ./проект.)
	направляющие устройства (столбики)

	разметка 1.24.1
	разметка 1.24.2
	мост
	водопропускная труба
	однопутная железная дорога
	многопутная железная дорога
	шлагбаум
	сущ. светофор Т.1
	сущ. светофор П.1

Схема автомобильных дорог (улиц) п. Белка



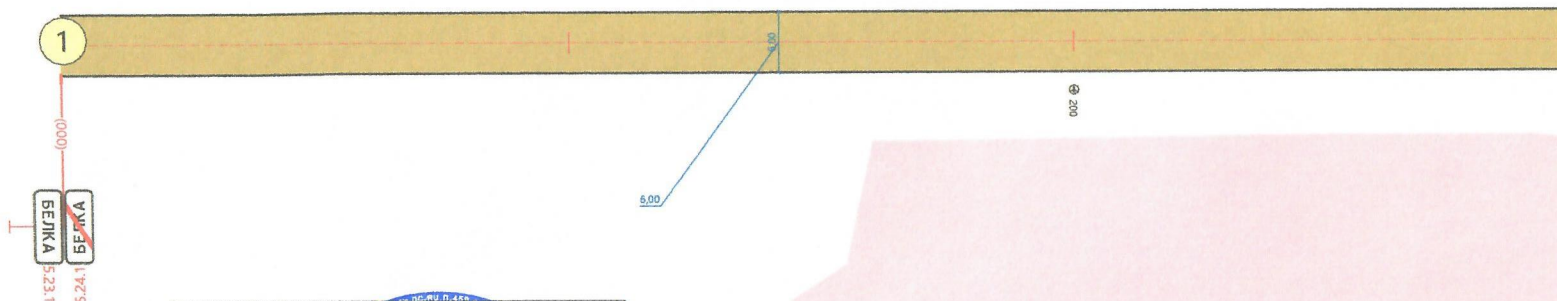
1. ул. Сосновая стр.
 Начало трассы: конец а/д Подъезд к п. Белка (угол забора слева, граница жилой застройки)
 Конец трассы: конец а/д Подъезд к п. Белка (угол забора слева, граница жилой застройки)
 Lтр=0,527 км
 кадастровый номер сооружения: 70:11:0100003:27

1 № узла примыкания или пересечения

Откосы слева		
Тротуары слева		
Дорожные ограждения слева	На обочине	
	На разделительной	
Дорожная разметка слева		
Элементы в плане		
Продольный профиль		
Видимость в обратном направлении		

Вертикальный М 1:500
Горизонтальный М 1:1000

Проект организации дорожного движения
п. Белка 1. ул. Сосновая
0,000-0,300




Видимость в прямом направлении		
Дорожная разметка справа		
Дорожные ограждения справа	На разделительной	
	На обочине	
Тротуары справа		
Откосы справа		

Откосы слева		
Тротуары слева		
Дорожные ограждения слева	На обочине	
	На разделительной	
Дорожная разметка слева		
Элементы в плане		
Продольный профиль		
Видимость в обратном направлении		

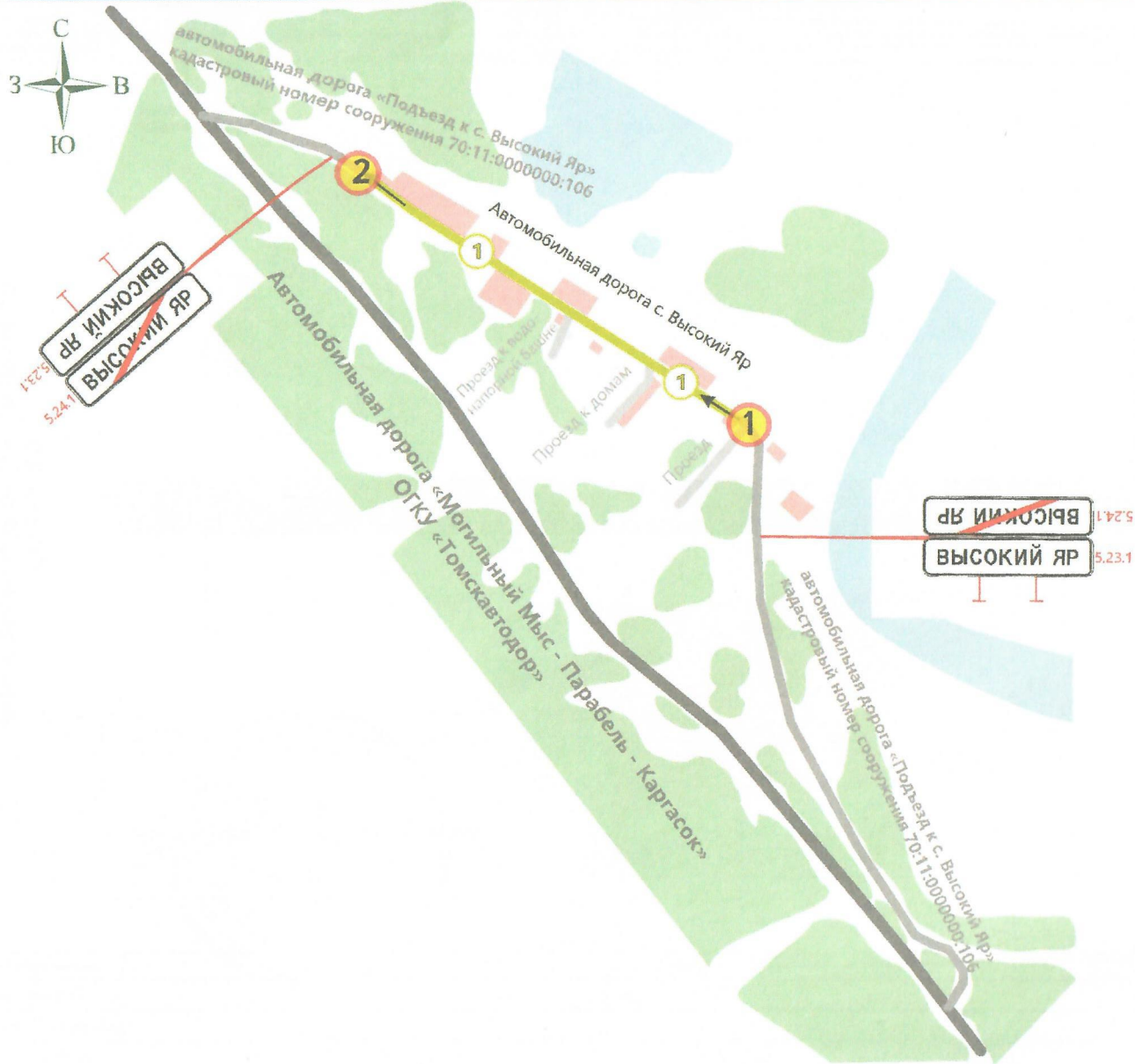
Вертикальный М 1:500
Горизонтальный М 1:1000

Проект организации дорожного движения
п. Белка 1. ул. Сосновая
0,300-0,528



Видимость в прямом направлении		
Дорожная разметка справа		
Дорожные ограждения справа	На разделительной	
	На обочине	
Тротуары справа		
Откосы справа		

Схема автомобильных дорог (улиц) с. Высокий Яр




1. Автомобильная дорога с. Высокий Яр стр.
Начало трассы: конец а/д «Подъезд к с. Высокий Яр»
Конец трассы: конец а/д «Подъезд к с. Высокий Яр»
Lтр=0,947 км

1 № узла примыкания или пересечения

Откосы слева		
Дорожные ограждения слева	На обочине	
	На разделительной	
Дорожная разметка слева		
Элементы в плане		
Продольный профиль		
Видимость в обратном направлении		

Вертикальный М 1:500
Горизонтальный М 1:1000

Проект организации дорожного движения
Автомобильная дорога с. Высокий Яр
0,000-0,300



Узел №1

Согласовано

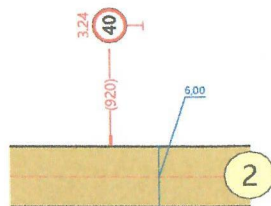
Администрация Паравельского района

Видимость в прямом направлении		
Дорожная разметка справа		
Дорожные ограждения справа	На разделительной	
	На обочине	
Тротуары справа		
Откосы справа		

Откосы слева		
Тротуары слева		
Дорожные ограждения слева	На обочине	
	На разделительной	
Дорожная разметка слева		
Элементы в плане		
Продольный профиль		4т 0
Видимость в обратном направлении		

Вертикальный М 1:500
Горизонтальный М 1:1000

Проект организации дорожного движения
Автомобильная дорога с. Высокий Яр
0,900-0,947



Видимость в прямом направлении		
Дорожная разметка справа		
Дорожные ограждения справа	На разделительной	
	На обочине	
Тротуары справа		
Откосы справа		

Схема автомобильных дорог (улиц) с. Нельмач



1. ул. Лесная стр.
Начало трассы: конец а/д Подъезд к с. Нельмач
Конец трассы: без привязки
Лтр=1,401 км
кадастровый номер сооружения: 70:11:0100017:305

2. пер. Школьный стр.
Начало трассы: ось ул. Сибирская
Конец трассы: ось ул. Лесная
Лтр=0,222 км
кадастровый номер сооружения: 70:11:0100017:303

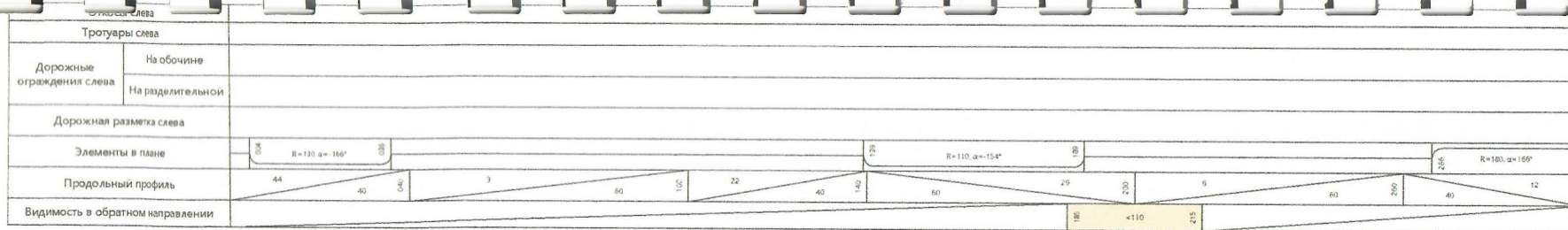
3. ул. Сибирская стр.
Начало трассы: конец а/д Подъезд к с. Нельмач
Конец трассы: ось пер. Дачный
Лтр=1,073 км
кадастровый номер сооружения: 70:11:0100017:308

4. ул. Советская стр.
Начало трассы: без привязки
Конец трассы: без привязки
Лтр=0,422 км
кадастровый номер сооружения: 70:11:0100017:307

5. пер. Дачный стр.
Начало трассы: ось ул. Лесная
Конец трассы: ось ул. Береговая
Лтр=0,228 км
кадастровый номер сооружения: 70:11:0100017:306

6. ул. Береговая стр.
Начало трассы: угол забора слева, граница жилой застройки
Конец трассы: ось проезда
Лтр=0,926 км
кадастровый номер сооружения: 70:11:0100017:304

1 № узла примыкания или пересечения



Вертикальный М 1:500
Горизонтальный М 1:1000

Проект организации дорожного движения
с. Нельмач 3. ул. Сибирская
0,000-0,300


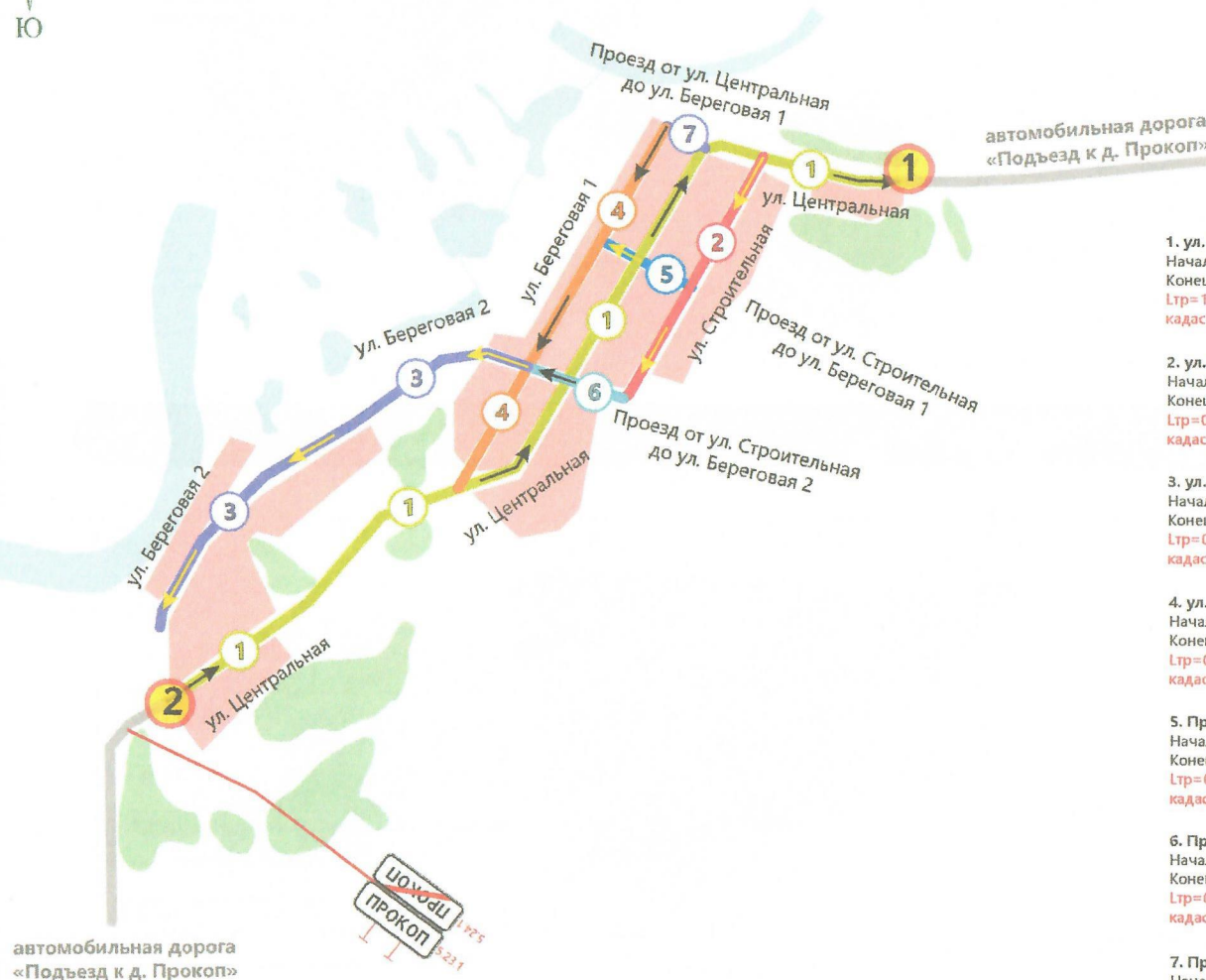


Схема автомобильных дорог (улиц) д. Прокоп



1

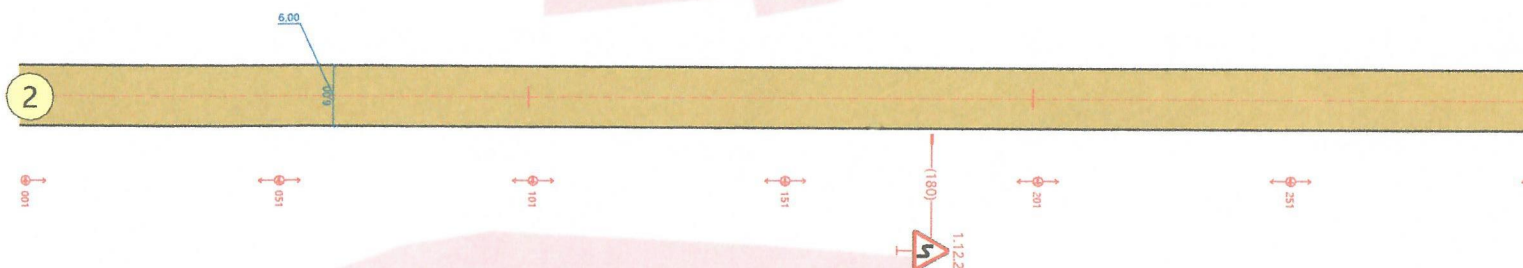
№ узла примыкания или пересечения

1. ул. Центральная стр.
Начало трассы: конец а/д Подъезд к д. Прокоп (угол забора справа, граница жилой застройки)
Конец трассы: конец а/д Подъезд к д. Прокоп (угол забора справа, граница жилой застройки)
Lтр=1,736 км
кадастровый номер сооружения: 70:11:0100023:337
2. ул. Строительная стр.
Начало трассы: ось ул. Центральная
Конец трассы: ось проезда от ул. Строительная до ул. Береговая 2
Lтр=0,477 км
кадастровый номер сооружения: 70:11:0100023:338
3. ул. Береговая 2 стр.
Начало трассы: ось ул. Центральная
Конец трассы: без привязки
Lтр=0,824 км
кадастровый номер сооружения: 70:11:0100023:340
4. ул. Береговая 1 стр.
Начало трассы: ось ул. Береговая 1
Конец трассы: ось ул. Центральная
Lтр=0,731 км
кадастровый номер сооружения: 70:11:0100023:340
5. Проезд от ул. Строительная до ул. Береговая 1 стр.
Начало трассы: ось ул. Строительная
Конец трассы: ось ул. Береговая 1
Lтр=0,185 км
кадастровый номер сооружения: -
6. Проезд от ул. Строительная до ул. Береговая 2 стр.
Начало трассы: конец ул. Строительная
Конец трассы: ось ул. Береговая 1
Lтр=0,221 км
кадастровый номер сооружения: -
7. Проезд от ул. Центральная до ул. Береговая 1 стр.
Начало трассы: ось ул. Центральная
Конец трассы: ось проезда от ул. Строительная до ул. Береговая 1
Lтр=0,094 км
кадастровый номер сооружения: -

Тротуары слева		
Дорожные ограждения слева	На обочине	
	На разделительной	
Дорожная разметка слева		
Элементы в плане		
Продольный профиль		
Видимость в обратном направлении		

Вертикальный М 1:500
Горизонтальный М 1:1000

Проект организации дорожного движения
д. Прокоп 1. ул. Центральная
0,000-0,300

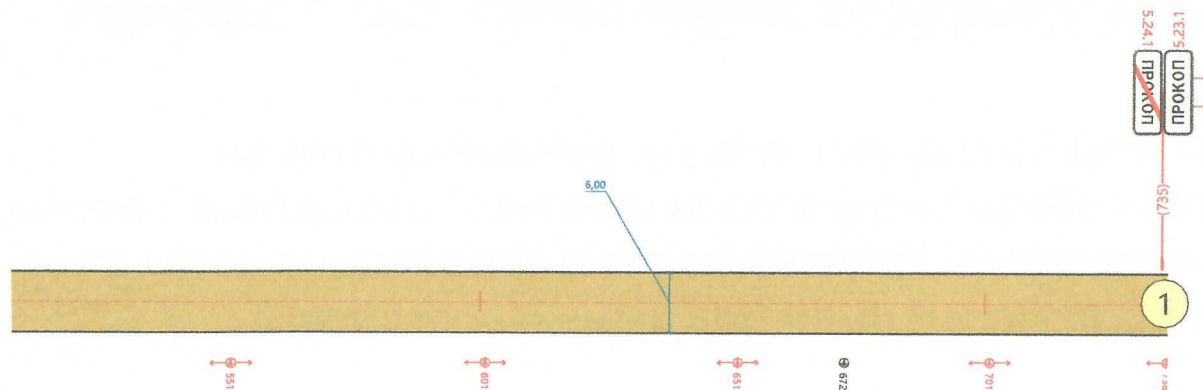


Видимость в прямом направлении		
Дорожная разметка справа		
Дорожные ограждения справа	На разделительной	
	На обочине	
Тротуары справа		
Откосы справа		

Тротуары слева	
Дорожные ограждения слева	На обочине
	На разделительной
Дорожная разметка слева	
Элементы в плане	
Продольный профиль	
Видимость в обратном направлении	

Вертикальный М 1:500
Горизонтальный М 1:1000

Проект организации дорожного движения
д. Прокоп 1. ул. Центральная
1,508-1,736



Видимость в прямом направлении	
Дорожная разметка справа	
Дорожные ограждения справа	На разделительной
	На обочине
Тротуары справа	
Откосы справа	