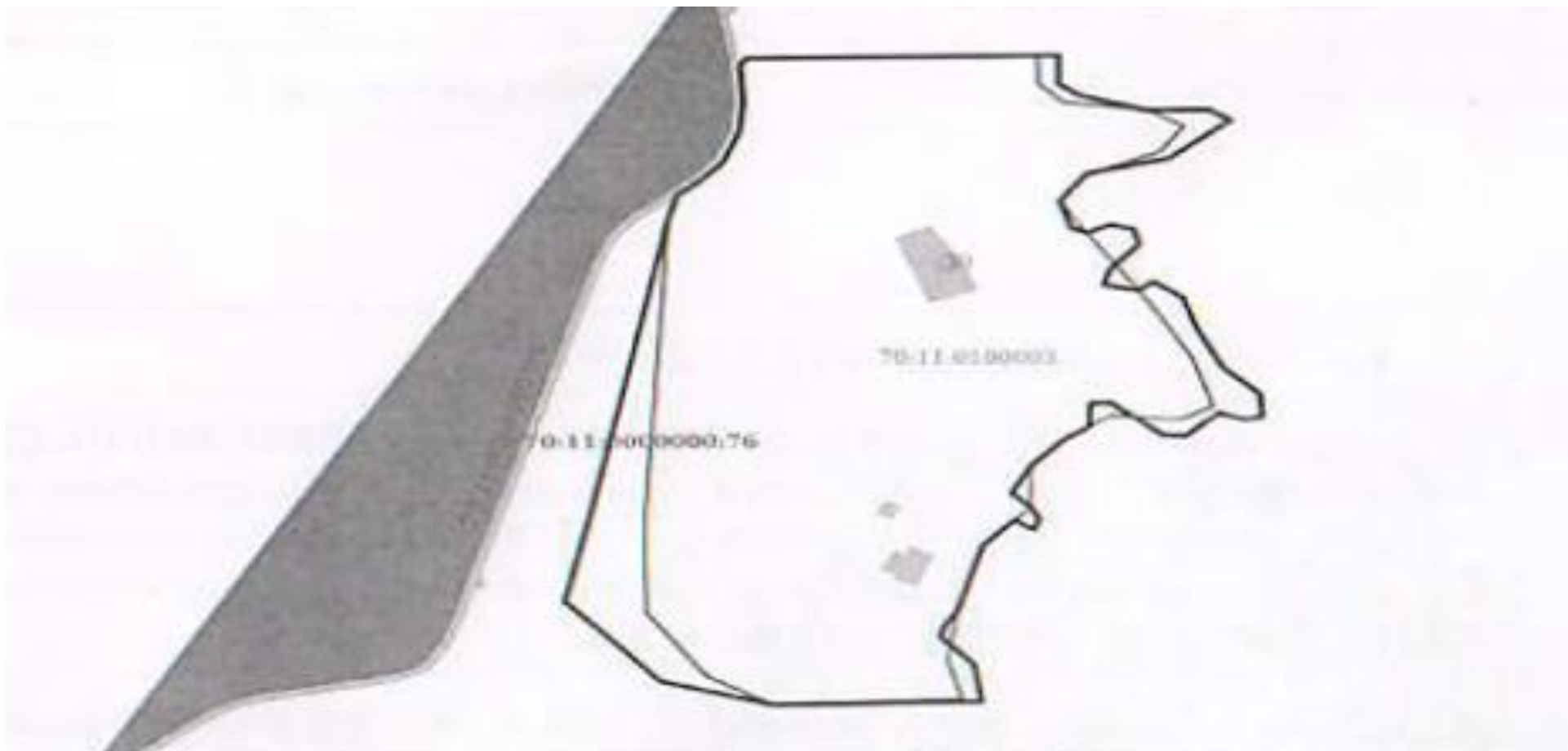


Приложение 2 - План (чертеж, схема) границы населенного пункт д. Белка муниципального образования Заводское  
сельское поселение Парабельского района Томской области  
(в редакции Решения Совета Заводского сельского поселения № 37 от 29.12.2018)



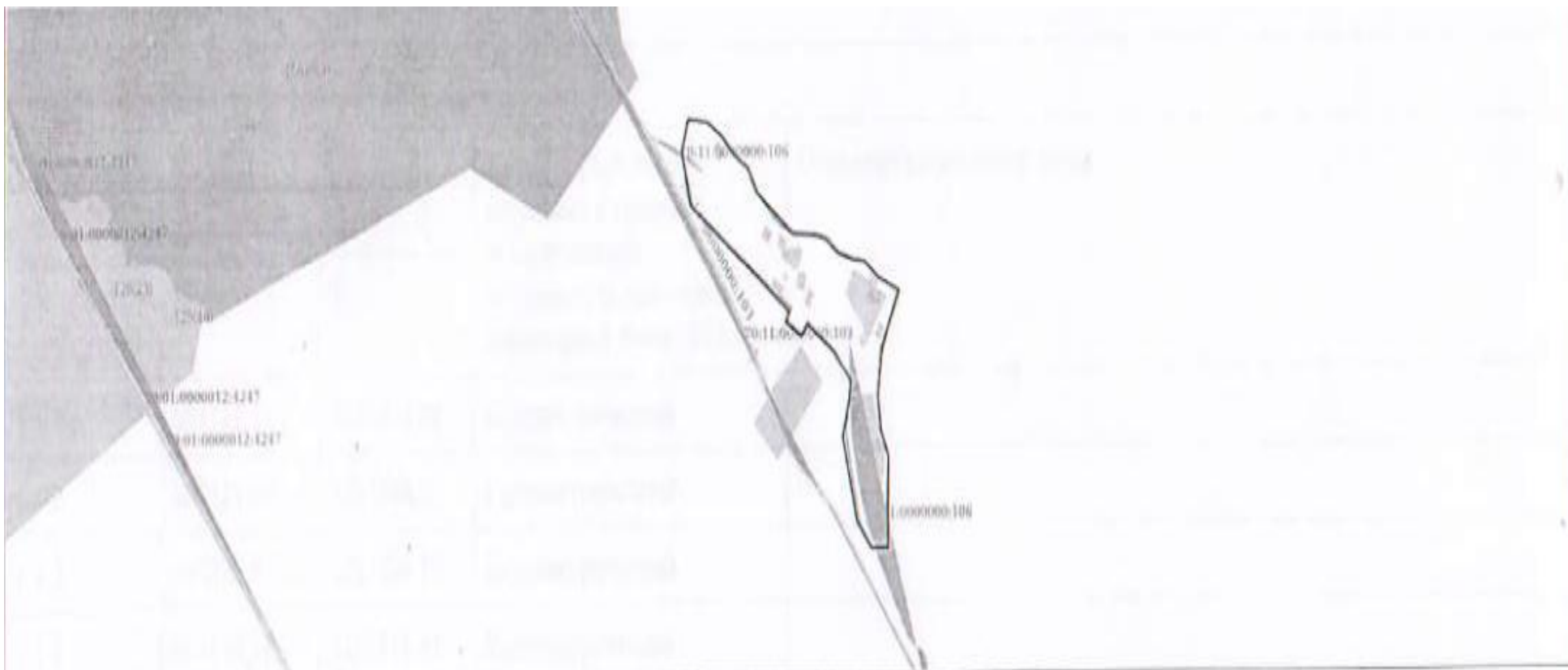
Система координат: МСК 70, зона 3				
Сведения о характерных точках границ:				
Обозначение характерных точек	Координаты		Метод определения координат и средняя квадратическая погрешность положения характерной точки (Mt), м	Описание закрепления точки
	X	Y		
I.1.1	584830.2	3271234.25	Картометрический	
I.1.2	584835.5	3271610.01	Картометрический	
I.1.3	584792.82	3271610.24	Картометрический	
I.1.4	584776.16	3271634.72	Картометрический	
I.1.5	584754.45	3271717.63	Картометрический	
I.1.6	584755.66	3271790.34	Картометрический	
I.1.7	584740.56	3271817.87	Картометрический	
I.1.8	584683.76	3271743.47	Картометрический	
I.1.9	584661.25	3271644.8	Картометрический	
I.1.10	584620.52	3271612.8	Картометрический	
I.1.11	584580.97	3271626.63	Картометрический	
I.1.12	584573.93	3271644.8	Картометрический	

1.1.13	584585.81	3271673.87	Картометрический	
1.1.14	584579.86	3271701.34	Картометрический	
1.1.15	584557.04	3271709.09	Картометрический	
1.1.16	584518.72	3271672.71	Картометрический	
1.1.17	584497.35	3271666.72	Картометрический	
1.1.18	584489.52	3271708.95	Картометрический	
1.1.19	584502.24	3271726.16	Картометрический	
1.1.20	584479.57	3271761.34	Картометрический	
1.1.21	584433.92	3271778.36	Картометрический	
1.1.22	584374.63	3271810.69	Картометрический	
1.1.23	584335.23	3271855.12	Картометрический	
1.1.24	584301.71	3271858.35	Картометрический	
1.1.25	584297.02	3271837.04	Картометрический	
1.1.26	584307.52	3271806.48	Картометрический	
1.1.27	584272.25	3271767.04	Картометрический	
1.1.28	584273.62	3271738.06	Картометрический	
1.1.29	584321.89	3271677.01	Картометрический	
1.1.30	584321.74	3271651.09	Картометрический	
1.1.31	584285.15	3271650.52	Картометрический	
1.1.32	584265.23	3271618.64	Картометрический	
1.1.33	584227.35	3271580.81	Картометрический	
1.1.34	584186.31	3271557.3	Картометрический	
1.1.35	584166.2	3271580.78	Картометрический	
1.1.36	584148.38	3271591.05	Картометрический	



1.1.37	584131.66	3271584.18	Картометрический	
1.1.38	584147.1	3271561.67	Картометрический	
1.1.39	584107.98	3271522.53	Картометрический	
1.1.40	584011.9	3271493.41	Картометрический	
1.1.41	583987.01	3271476.72	Картометрический	
1.1.42	583971.74	3271473.74	Картометрический	
1.1.43	583932.32	3271513.6	Картометрический	
1.1.44	583876.73	3271523.05	Картометрический	
1.1.45	583872.12	3271272.09	Картометрический	
1.1.46	583907.41	3271135.65	Картометрический	
1.1.47	584025.7	3271019.13	Картометрический	
1.1.48	584153.92	3271048.93	Картометрический	
1.1.49	584594.35	3271141.02	Картометрический	
1.1.50	584628.88	3271151.88	Картометрический	
1.1.51	584646.59	3271176	Картометрический	
1.1.52	584676.58	3271206.64	Картометрический	
1.1.53	584680.85	3271209.42	Картометрический	
1.1.54	584721.35	3271227.31	Картометрический	
1.1.55	584765.62	3271232.04	Картометрический	
1.1.56	584809.81	3271228.7	Картометрический	
1.1.57	584817.11	3271227.28	Картометрический	
1.1.58	584830.2	3271234.25	Картометрический	

Приложение 3 - План (чертеж, схема) границы населенного пункта д. Высокий Яр муниципального образования Заводское сельское поселение Парабельского района Томской области  
(в редакции Решения Совета Заводского сельского поселения № 37 от 29.12.2018)



Система координат: МСК 70, зона 3				
Сведения о характерных точках границ:				
Обозначение характерных точек	Координаты		Метод определения координат и средняя квадратическая погрешность положения характерной точки (Mt), м	Описание закрепления точки
	X	Y		
1.1.1	604332.13	3283438.08	Картометрический	
1.1.2	604324.49	3283544.22	Картометрический	
1.1.3	604278.9	3283624.79	Картометрический	
1.1.4	604199.51	3283718.45	Картометрический	
1.1.5	604171.17	3283774.55	Картометрический	
1.1.6	604091.69	3283823.16	Картометрический	
1.1.7	603952.28	3284022.38	Картометрический	
1.1.8	603947.1	3284154.02	Картометрический	
1.1.9	603933.23	3284213.68	Картометрический	
1.1.10	603888.84	3284274.73	Картометрический	
1.1.11	603865.94	3284361.44	Картометрический	
1.1.12	603859.24	3284423.08	Картометрический	

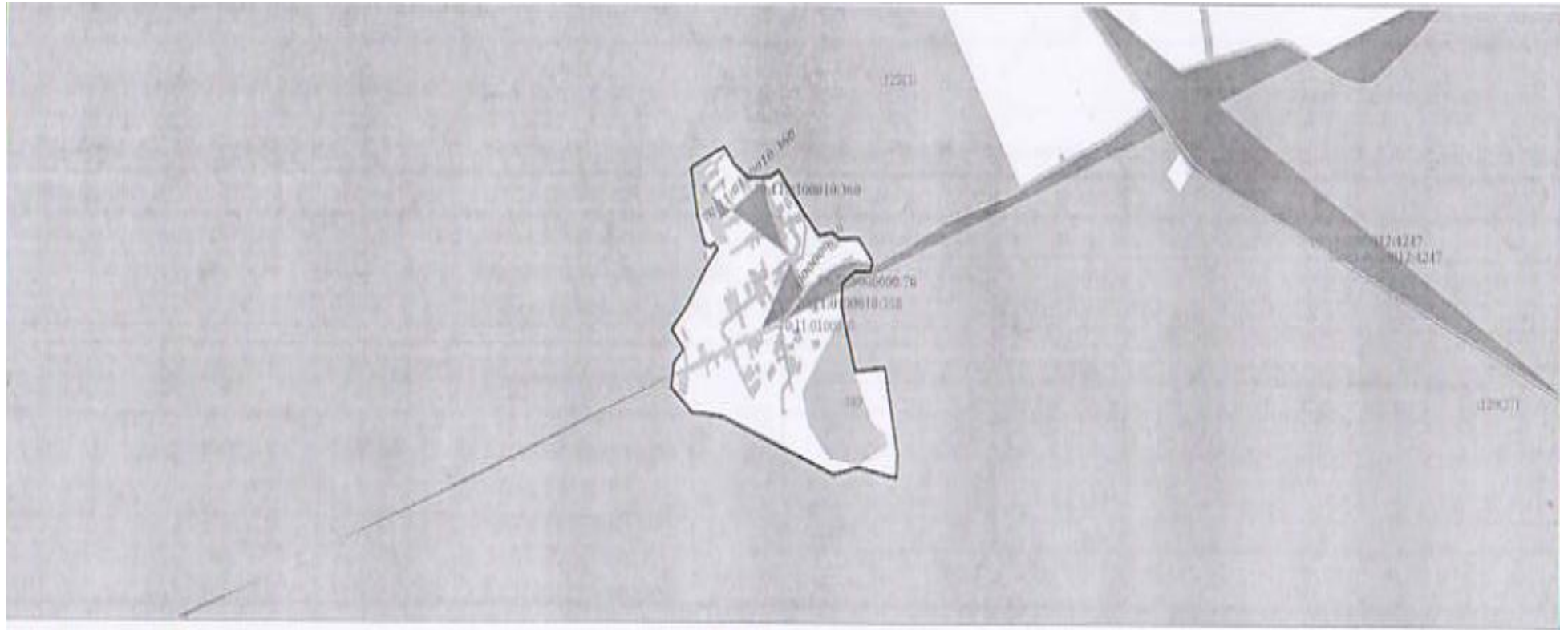


1.1.13	603804.19	3284503.66	Картометрический	
1.1.14	603761.19	3284620.2	Картометрический	
1.1.15	603569.02	3284520.3	Картометрический	
1.1.16	603406.97	3284499.28	Картометрический	
1.1.17	603291.16	3284516.34	Картометрический	
1.1.18	603207.08	3284558.95	Картометрический	
1.1.19	602898.88	3284557.07	Картометрический	
1.1.20	602898.32	3284485.67	Картометрический	
1.1.21	602898.52	3284477.65	Картометрический	
1.1.22	602894.02	3284466.88	Картометрический	
1.1.23	602988.37	3284382.94	Картометрический	
1.1.24	603270.71	3284302.47	Картометрический	
1.1.25	603390.31	3284338.01	Картометрический	
1.1.26	603418.65	3284342.55	Картометрический	
1.1.27	603455.09	3284348.38	Картометрический	
1.1.28	603460.99	3284343.36	Картометрический	
1.1.29	603468.88	3284336.67	Картометрический	
1.1.30	603557.21	3284251.13	Картометрический	
1.1.31	603648.1	3284108.24	Картометрический	
1.1.32	603607.86	3284072.15	Картометрический	
1.1.33	603657.12	3283988.21	Картометрический	
1.1.34	603695.98	3284003.48	Картометрический	
1.1.35	604047.01	3283454.04	Картометрический	
1.1.36	604217.41	3283405.99	Картометрический	

1.1.37	604222.95	3283403.96	Картометрический	
1.1.38	604225.28	3283404.82	Картометрический	
1.1.39	604332.13	3283438.08	Картометрический	



Приложение 4 - План (чертеж, схема) границы населенного пункт п. Заводской муниципального образования Заводское сельское поселение  
Парабельского района Томской области  
(в редакции Решения Совета Заводского сельского поселения № 37 от 29.12.2018)



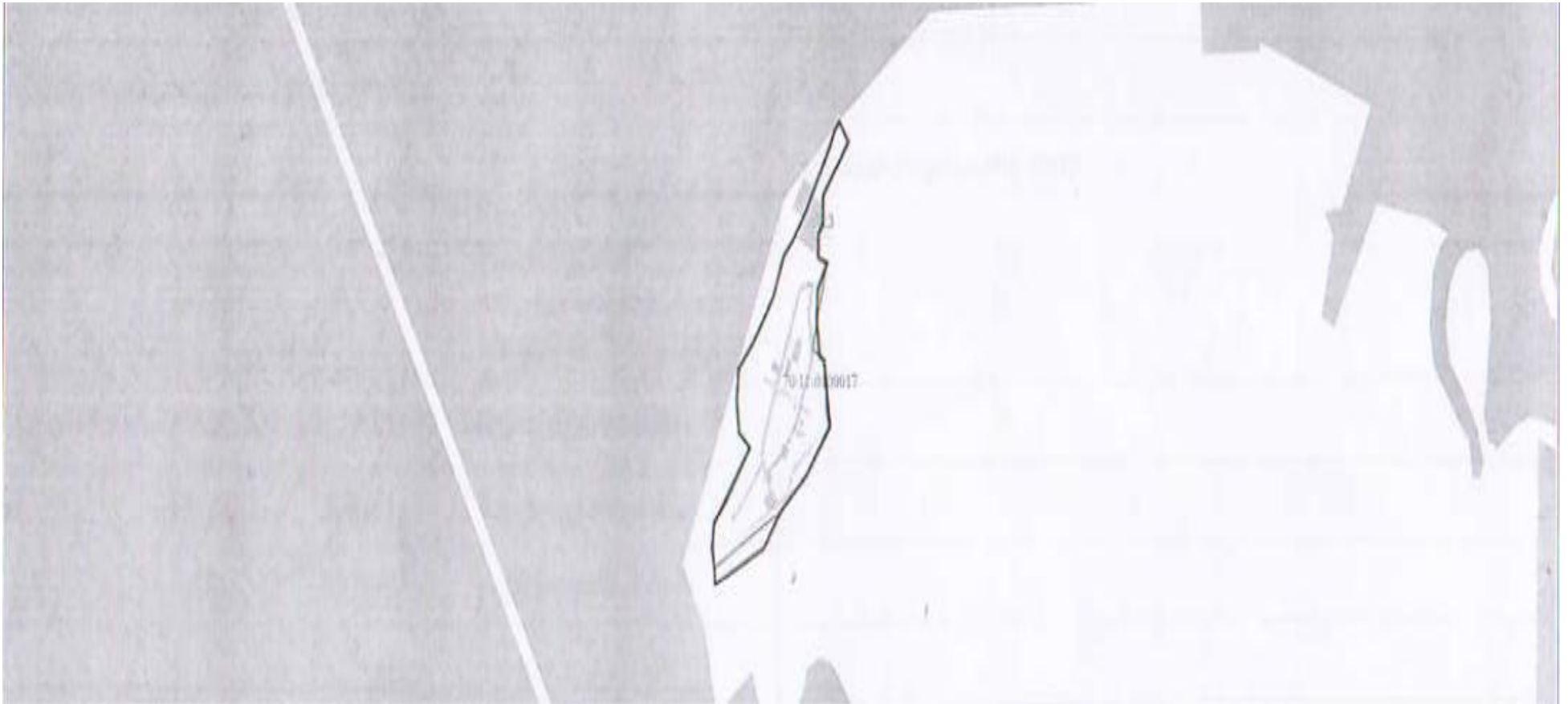
Система координат: МСК 70, зона 3				
Сведения о характерных точках границ:				
Обозначение характерных точек	Координаты		Метод определения координат и средняя квадратическая погрешность положения характерной точки (Mt), м	Описание закрепления точки
	X	Y		
1.1.1	594473.25	3283488.69	Картометрический	
1.1.2	594409.68	3283545.22	Картометрический	
1.1.3	594360.24	3283626.46	Картометрический	
1.1.4	594363.78	3283749.99	Картометрический	
1.1.5	594388.48	3283799.23	Картометрический	
1.1.6	594234.8	3283940.61	Картометрический	
1.1.7	594152.3	3284028.82	Картометрический	
1.1.8	594162.72	3284095.72	Картометрический	
1.1.9	594154.53	3284121.84	Картометрический	
1.1.10	594140.78	3284140.44	Картометрический	
1.1.11	594143.67	3284252.26	Картометрический	
1.1.12	594063.14	3284329.6	Картометрический	

1.1.13	594060.42	3284332.22	Картометрический	
1.1.14	594048.27	3284329.13	Картометрический	
1.1.15	594023.02	3284322.74	Картометрический	
1.1.16	594022.78	3284231.65	Картометрический	
1.1.17	593978.7	3284161.24	Картометрический	
1.1.18	593890.6	3284161.2	Картометрический	
1.1.19	593655.63	3284237.58	Картометрический	
1.1.20	593669.05	3284408.06	Картометрический	
1.1.21	593355.49	3284481.73	Картометрический	
1.1.22	593265.45	3284477.97	Картометрический	
1.1.23	593303.61	3284258.75	Картометрический	
1.1.24	593277.32	3284118.8	Картометрический	
1.1.25	593402.74	3283745.47	Картометрический	
1.1.26	593484.33	3283490.84	Картометрический	
1.1.27	593494.66	3283412.64	Картометрический	
1.1.28	593498.96	3283316.74	Картометрический	
1.1.29	593592.86	3283195.84	Картометрический	
1.1.30	593621.78	3283201.65	Картометрический	
1.1.31	593627.12	3283202.7	Картометрический	
1.1.32	593635.95	3283204.41	Картометрический	
1.1.33	593682.88	3283213.29	Картометрический	
1.1.34	593728.67	3283266.22	Картометрический	
1.1.35	593807.51	3283197.99	Картометрический	
1.1.36	593898.76	3283289.57	Картометрический	

1.1.37	594037.48	3283394.49	Картометрический	
1.1.38	594102.21	3283455.43	Картометрический	
1.1.39	594123.14	3283430.57	Картометрический	
1.1.40	594107.5	3283415.18	Картометрический	
1.1.41	594112.34	3283403.86	Картометрический	
1.1.42	594118.71	3283381	Картометрический	
1.1.43	594223.77	3283340.13	Картометрический	
1.1.44	594395.56	3283301.71	Картометрический	
1.1.45	594473.25	3283488.69	Картометрический	



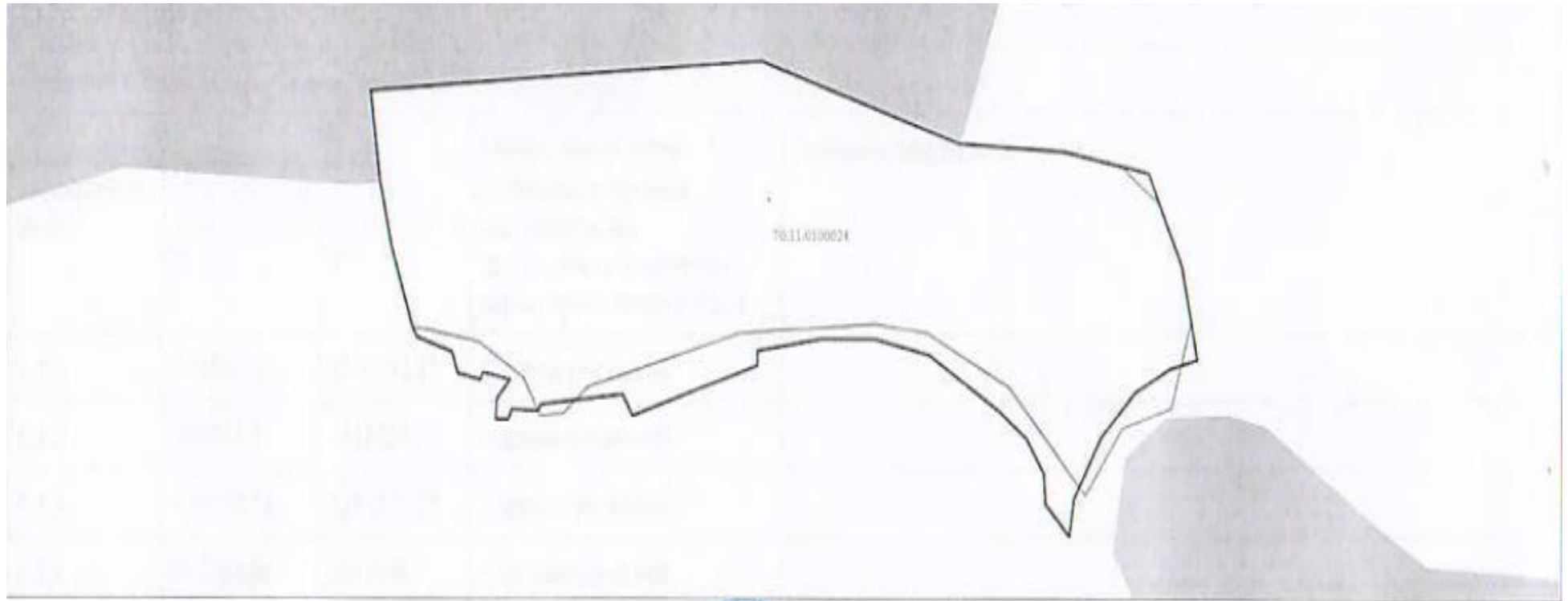
Приложение 5 - План (чертеж, схема) границы населенного пункт с. Нельмач муниципального образования Заводское сельское поселение  
Парабельского района Томской области  
(в редакции Решения Совета Заводского сельского поселения № 37 от 29.12.2018)



Система координат: МСК 70, зона 3				
Сведения о характерных точках границ:				
Обозначение характерных точек	Координаты		Метод определения координат и средняя квадратическая погрешность положения характерной точки (Мп), м	Описание закрепления точки
	X	Y		
1.1.1	595865.81	3271557.97	Картометрический	
1.1.2	595772.23	3271637.44	Картометрический	
1.1.3	595514.95	3271422.53	Картометрический	
1.1.4	595433.75	3271421.91	Картометрический	
1.1.5	595378.27	3271421.94	Картометрический	
1.1.6	595332.06	3271384.91	Картометрический	
1.1.7	595218.77	3271381.97	Картометрический	
1.1.8	595196.02	3271458.59	Картометрический	
1.1.9	595068.07	3271381.26	Картометрический	
1.1.10	594930.86	3271371.46	Картометрический	
1.1.11	594746.39	3271398.85	Картометрический	
1.1.12	594732.05	3271436.81	Картометрический	

1.1.13	594463.16	3271478.87	Картометрический	
1.1.14	594411.24	3271490.97	Картометрический	
1.1.15	594174.17	3271291.13	Картометрический	
1.1.16	594012.89	3271081.98	Картометрический	
1.1.17	593824.2	3270930.6	Картометрический	
1.1.18	593650.6	3270516.83	Картометрический	
1.1.19	593730.03	3270508.78	Картометрический	
1.1.20	593824.12	3270487.52	Картометрический	
1.1.21	593949.46	3270505.74	Картометрический	
1.1.22	593977.63	3270536.47	Картометрический	
1.1.23	594304.78	3270808.66	Картометрический	
1.1.24	594378.58	3270714.97	Картометрический	
1.1.25	594528.97	3270695.09	Картометрический	
1.1.26	594687.89	3270709.31	Картометрический	
1.1.27	594812.88	3270834.19	Картометрический	
1.1.28	595028.53	3271001.63	Картометрический	
1.1.29	595230.08	3271089.63	Картометрический	
1.1.30	595297.88	3271162.78	Картометрический	
1.1.31	595437.28	3271274.13	Картометрический	
1.1.32	595738.58	3271472.66	Картометрический	
1.1.33	595828.08	3271522.22	Картометрический	
1.1.34	595865.81	3271557.97	Картометрический	

Приложение 6 - План (чертеж, схема) границы населенного пункт д. Сенькино муниципального образования Заводское сельское поселение  
Парабельского района Томской области  
(в редакции Решения Совета Заводского сельского поселения № 37 от 29.12.2018)





Система координат: МСК 70, зона 3

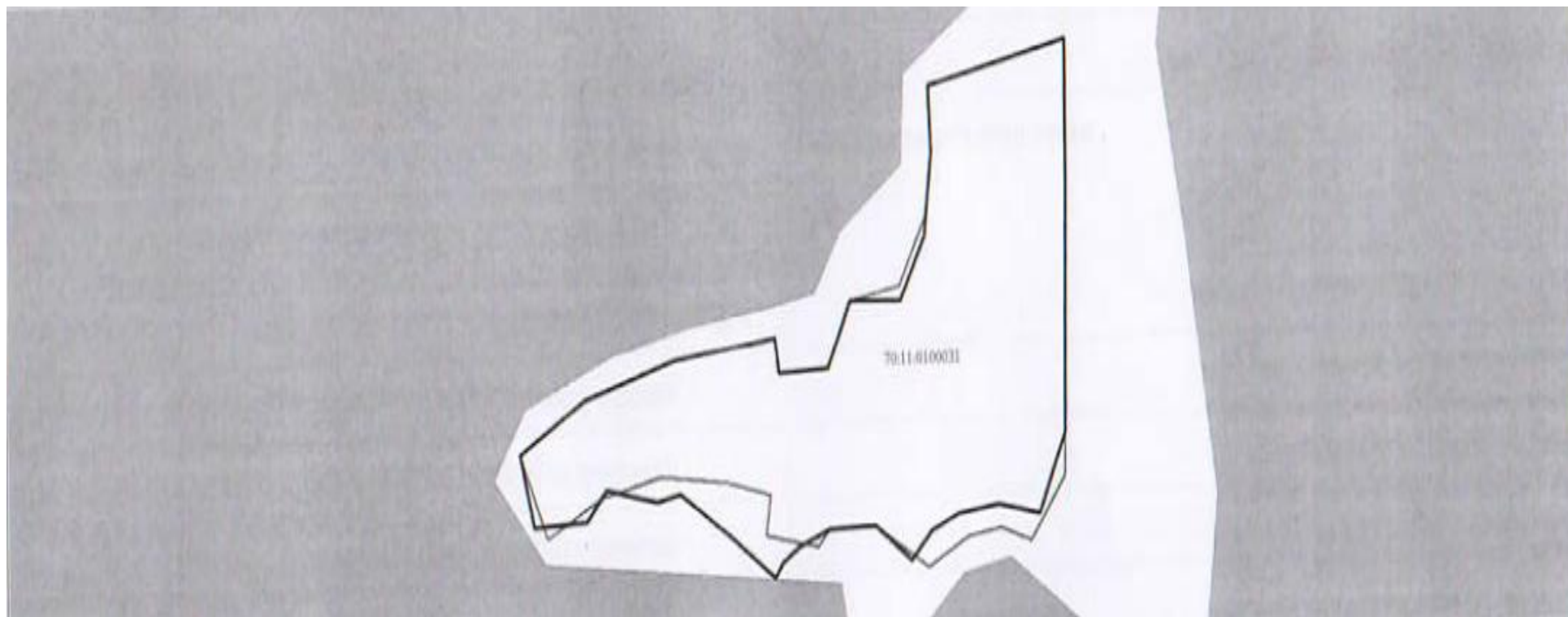
Сведения о характерных точках границ:

Обозначение характерных точек	Координаты		Метод определения координат и средняя квадратическая погрешность положения характерной точки (Mt), м	Описание закрепления точки
	X	Y		
I.1.1	574880.03	3244935.25	Картометрический	
I.1.2	574924.2	3245822.23	Картометрический	
I.1.3	574800.56	3246272.27	Картометрический	
I.1.4	574788.64	3246508.2	Картометрический	
I.1.5	574757.38	3246700.67	Картометрический	
I.1.6	574708.7	3246726.7	Картометрический	
I.1.7	574617.78	3246776.58	Картометрический	
I.1.8	574533.78	3246798.25	Картометрический	
I.1.9	574474.35	3246812.5	Картометрический	
I.1.10	574460.46	3246751.03	Картометрический	
I.1.11	574424.23	3246672.78	Картометрический	
I.1.12	574357.26	3246597.29	Картометрический	

1.1.13	574262.37	3246535.72	Картометрический	
1.1.14	574206.07	3246525.58	Картометрический	
1.1.15	574254.59	3246471.63	Картометрический	
1.1.16	574301.55	3246467.35	Картометрический	
1.1.17	574354.68	3246426.9	Картометрический	
1.1.18	574393.84	3246368.29	Картометрический	
1.1.19	574480.61	3246204.99	Картометрический	
1.1.20	574504.49	3246082.1	Картометрический	
1.1.21	574504.63	3245959.2	Картометрический	
1.1.22	574486.64	3245816.72	Картометрический	
1.1.23	574464.28	3245816.68	Картометрический	
1.1.24	574387.8	3245534.49	Картометрический	
1.1.25	574419.94	3245512.18	Картометрический	
1.1.26	574404.78	3245326.42	Картометрический	
1.1.27	574395.01	3245320.82	Картометрический	
1.1.28	574397.87	3245260.75	Картометрический	
1.1.29	574382.52	3245252.37	Картометрический	
1.1.30	574382.55	3245224.43	Картометрический	
1.1.31	574413.28	3245225.86	Картометрический	
1.1.32	574442.57	3245256.62	Картометрический	
1.1.33	574453.82	3245193.79	Картометрический	
1.1.34	574442.64	3245188.19	Картометрический	
1.1.35	574452.48	3245136.52	Картометрический	
1.1.36	574484.61	3245123.99	Картометрический	

1.1.37	574507.05	3245043.01	Картометрический	
1.1.38	574523.92	3245032.8	Картометрический	
1.1.39	574645.83	3244984.05	Картометрический	
1.1.40	574742.58	3244957.8	Картометрический	
1.1.41	574880.03	3244935.25	Картометрический	

Приложение 7 - План (чертеж, схема) границы населенного пункт д. Чановка муниципального образования Заводское сельское поселение  
Парабельского района Томской области  
(в редакции Решения Совета Заводского сельского поселения № 37 от 29.12.2018)





Система координат: МСК 70, зона 3				
Сведения о характерных точках границ:				
Обозначение характерных точек	Координаты		Метод определения координат и средняя квадратическая погрешность положения характерной точки (M <sub>t</sub> ), м	Описание закрепления точки
	X	Y		
1.1.1	570440.78	3243479.53	Картометрический	
1.1.2	570370.95	3243478.95	Картометрический	
1.1.3	570247.55	3243478.98	Картометрический	
1.1.4	569909.79	3243472.72	Картометрический	
1.1.5	569800.96	3243413.86	Картометрический	
1.1.6	569815.1	3243321.71	Картометрический	
1.1.7	569804.09	3243232.31	Картометрический	
1.1.8	569781.85	3243170.82	Картометрический	
1.1.9	569742.83	3243126.05	Картометрический	
1.1.10	569790.81	3243045.86	Картометрический	
1.1.11	569788.11	3242943.47	Картометрический	
1.1.12	569765.64	3242874.7	Картометрический	

1.1.13	569744.75	3242838.35	Картометрический	
1.1.14	569725.23	3242821.55	Картометрический	
1.1.15	569782.67	3242722.5	Картометрический	
1.1.16	569842.93	3242609.48	Картометрический	
1.1.17	569833.25	3242557.79	Картометрический	
1.1.18	569851.62	3242441.9	Картометрический	
1.1.19	569809.8	3242397.13	Картометрический	
1.1.20	569804.43	3242278.41	Картометрический	
1.1.21	569903.7	3242247.83	Картометрический	
1.1.22	569974.58	3242394.83	Картометрический	
1.1.23	570024.09	3242597.88	Картометрический	
1.1.24	570050.3	3242824.86	Картометрический	
1.1.25	570002.28	3242833.59	Картометрический	
1.1.26	570006.64	3242942.69	Картометрический	
1.1.27	570097.89	3242993.34	Картометрический	
1.1.28	570096.2	3243105.75	Картометрический	
1.1.29	570181.3	3243160.37	Картометрический	
1.1.30	570294.83	3243177.08	Картометрический	
1.1.31	570384.06	3243171.86	Картометрический	
1.1.32	570440.78	3243479.53	Картометрический	

